



Casa del Pantano.



Xorret de Catí: Fuente.



Ermita de Catí.




Casas de Villaplana



PR.V-143 XORRET DE CATÍ - L'AVAIOL

19



Alíbea y castaño junto a la Casa de la Administración.



DIPUTACIÓN PROVINCIAL CENTRO EXCURSIONISTA ELDENSE EXCMO. AYTO. DE ELDA F.D.E.M.E.C.V.

PR.V-143 XORRET DE CATÍ - L'AVAIOL

PUNTOS DIRECTRICES

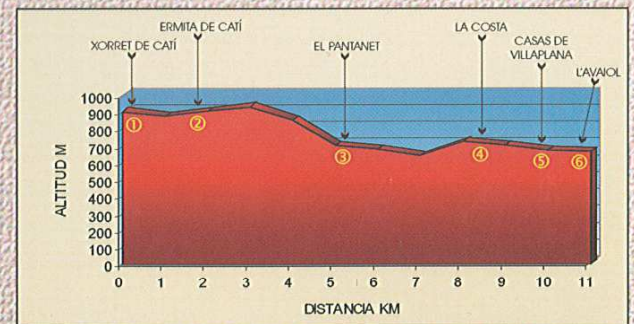
- 1 XORRET DE CATÍ (900 m)
- 2 ERMITA DE CATÍ (905 m)
- 3 EL PANTANET (700 m)
- 4 LA COSTA (721 m)
- 5 CASAS DE VILLAPLANA (670 m)
- 6 L'AVAIOL (660 m)

DATOS TÉCNICOS


TIEMPO TOTAL: 5h 30'
 DISTANCIA TOTAL: 21,800 km
 DESNIVEL TOTAL, ASCENSO: 300 m
 DESNIVEL TOTAL, DESCENSO: 300 m
 DIFICULTAD: MEDIA. Tanto por la distancia a recorrer como por la complejidad derivada de los numerosos cruces de caminos.
 CARTOGRAFÍA: MAPAS I.G.N. 1:25000.Hojas: 846-III (Sax) y 846-IV (Tibi)

DISTANCIAS		PARCIAL Km	ACUMUL Km
1-2	XORRET DE CATÍ-ERMITA DE CATÍ	1,750	1,750
2-3	ERMITA DE CATÍ-EL PANTANET	3,450	5,200
3-4	EL PANTANET-LA COSTA	3,200	8,400
4-5	LA COSTA-CASAS DE VILLAPLANA	1,500	9,900
5-6	CASAS DE VILLAPLANA-L'AVAIOL	1,000	10,900
6-1	L'AVAIOL- XORRET DE CATÍ	10,900	21,800
DISTANCIA TOTAL KM.			21,800

HORARIO		PARCIAL	ACUMUL
1-2	XORRET DE CATÍ-ERMITA DE CATÍ	25'	25'
2-3	ERMITA DE CATÍ-EL PANTANET	50'	1h 15'
3-4	EL PANTANET-LA COSTA	55'	2h 10'
4-5	LA COSTA-CASAS DE VILLAPLANA	20'	2h 30'
5-6	CASAS DE VILLAPLANA-L'AVAIOL	15'	2h 45'
6-1	L'AVAIOL- XORRET DE CATÍ	2h 45'	5h 30'
TIEMPO TOTAL			5h 30'



Tejidos Técnicos para calzado y marroquinería

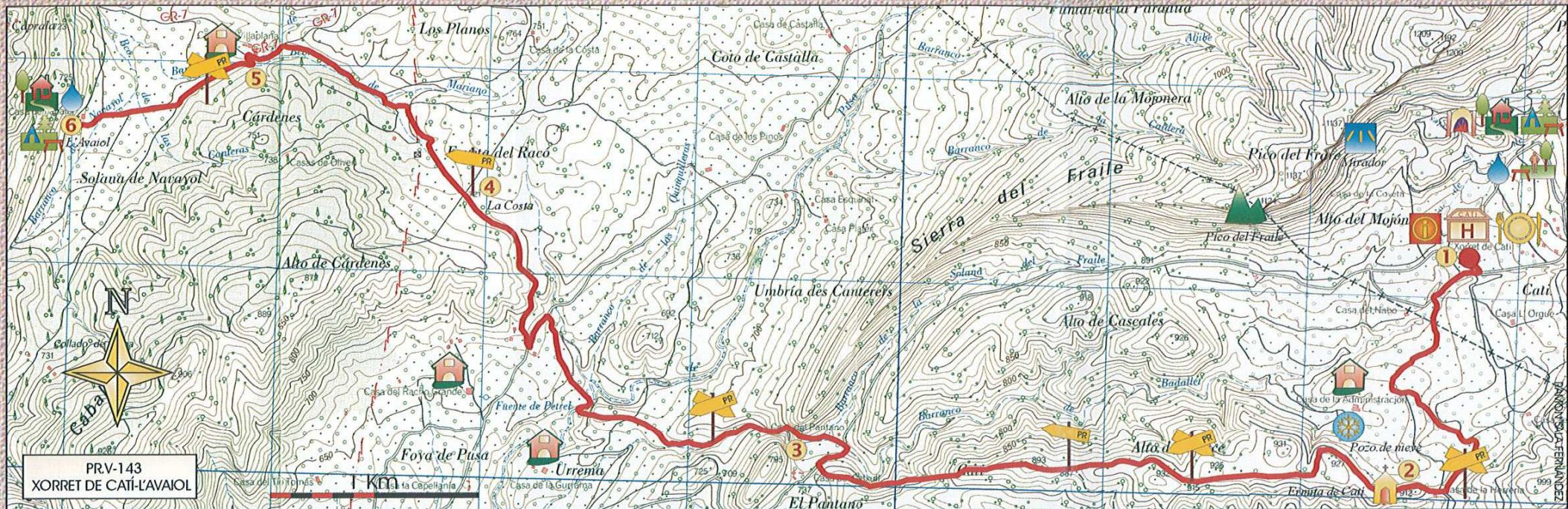


SILVOTURISMO MEDITERRANEO, S.L.

Teléfono 965 376 231 - 676 490 701

ALQUILER DE CABAÑAS - QUADS - ACTIVIDADES - CAMPAMENTOS

E-mail: correo@silvoturismo.com • Web: www.silvoturismo.com



Itinerario lineal que enlaza dos zonas dotadas de inmejorables instalaciones recreativas y medioambientales, como son el Xorret de Cati y l'Avaiol. El PR discurre a través de parajes sugestivos y prácticamente inalterados, donde aún se conservan buena muestra de construcciones tradicionales: masías, corrales, aljibes, pozos, primoras obras hidráulicas como el Pantanet y los canalillos adyacentes, terrazas agrícolas cuyos muros de piedra seca constituyen verdaderas obras maestras de cantería... todo ello perfectamente integrado en su medio ambiente y que en nada adulteran el valor paisajístico del entorno... Además, la cadena de montañas y cumbres que circunvalan el recorrido (El Fraile, S^a. de Castalla, Las Herosas, l'Alt de Peret, La Umbria del Tio Márcos, la S^a. del Cavall, l'Alt de Cárdenes...) aparecen cubiertas en buena parte de espeso bosque, completando así el atractivo de la travesía que se caracteriza por su variedad y belleza.

DESCRIPCIÓN DEL ITINERARIO

Situados en la parte posterior del **Hotel Xorret de Cati (900 m)**, junto al cruceiro, tomaremos el camino que, en dirección S, desciende hacia el pequeño estanque artificial. Junto a él, dejando a la derecha una bonita fuente, giraremos por el camino de la izquierda y sobrepasando las **casas de la Administración** ascenderemos hasta un amplio rellano con encrucijada de caminos: **La Herrería**. Desde aquí, por la derecha (O), bien por el camino o por el sendero que se inicia junto a una

monumental encia, en unos 200 m llegaremos a la **ermita de Cati o de la Purísima (905 m) (1,750 km) (25')**.

Continuaremos por el camino y tras una revuelta, casi llaneando, sobrepasada una caseta de vigilancia, dejaremos a la izquierda el sendero que se dirige a Rabosa y en el que coinciden varios PR. Nosotros seguiremos por el camino, rectos, hasta llegar a una pronunciada curva a la izquierda, punto en que abandonaremos el camino y continuaremos en la misma componente O por un sendero. Por él, dominando a nuestra derecha el barranco del Badallet, descenderemos a la carretera de Petrer a Cati, junto a **la casa del Pantanet**.

Siguiendo la carretera por la derecha, de inmediato, llegaremos a la desembocadura del barranco, donde existe una fuente con abrevadero **(700 m) (5,200 km) (1h 15')**.

Cruzaremos la carretera y la contigua explanada, vaso de **el Pantanet** colmado de sedimentos. Una vez sobre la presa del pantano la sortearemos por la derecha, destrepando con cuidado el escarpe rocoso hasta descender a su base, donde la rambla (ahora toma el nombre de Gurrama) ha excavado en la roca caliza un desfiladero de impresionante angostura. Seguiremos por la margen derecha siguiendo el curso de un canalillo labrado en piedra, que nos conducirá a las ruinas de un enorme corral.

Desde el corral, rehusando el camino transversal existente, seguiremos rectos (NO) por un sendero algo confuso, descendiendo por una pronunciada y arcillosa pendiente a la **rambla de Puça**.

Giraremos a la derecha, aguas arriba, debiendo permanecer atentos, pues al cabo de unos 300 m abandonaremos el lecho de la rambla y tomaremos un camino que, en ascenso, se inicia por nuestra izquierda (derecha orográfica), por el que confluiremos con otro asfaltado (camino de Petrer a la casa de Castalla). Deberemos seguir la carreterilla por la izquierda (SO), abandonándola tras unos 250 m, girando a la derecha por un ancho ramal, nuevamente de tierra, que toma componente N.

En este agradable tramo, que discurre entre pinar y cultivos de secano, podremos contemplar frente a nosotros l'Alt de Peret y Las Herosas, mientras que hacia la derecha aparece toda la vertiente N de la sierra del Fraile. De este modo llegaremos a un amplísimo rellano con encrucijada: **La Costa (721 m) (8,400 km) (2h 10')**.

Proseguiremos rectos (NO) y siempre atentos a las marcas blancas y amarillas confluiremos con el GR-7 poco antes de llegar a **las casas de Villaplana (670 m) (9,900 km) (2h 30')**.

Frente a las casas de Villaplana giraremos a la izquierda, abandonando el GR que sigue hacia Caprala. Unos recios pilotes de piedra nos indicarán la entrada a la finca de l'Avaiol (propiedad de la Exma. Diputación Provincial); sobrepasándolos, por la derecha, observaremos el refugio y demás instalaciones del área, llegando poco después a este privilegiado rincón de la geografía alicantina: **l'Avaiol (660 m) (10,900 km) (2h 45')**.

Caso de no disponer de un vehículo de apoyo en Caprala o en el mismo l'Avaiol el regreso lo efectuaríamos por el mismo itinerario.