



Ibi - Les Foies Blanques - Ibi PR-V 170

itinerario:

Ibi - Via verde, Sant Vicent del Raspeig / Alcoy - Rambla de la Gabarrera, enlace PRV 81 - Cruzo del mismo sendero - Enlace PRV 82 - Casas de les Foies Blanques - Enlace PRV 81 - Rambla de la Gabarrera - Ibi.

zonas de acampada: Sant Pasqual (Ibi)

áreas recreativas: Els Molins (Ibi)

www.cma.gva.es/cidam/montes/sendaverde

lugares de interés:

Ermita de San Miguel - Ermita de San Pascual - Ibi, población - Via verde, Sant Vicent del Raspeig / Alcoy - Quarter, cumbre de 1.036 m - Zonas de escalada en roca - Via ferrata: barranc de les Raboses.

comarca: L'Alcoià

recorrido: 7 km.

tiempo: 1h 30'

dificultad: baja

cartografía: 1:50.000 Ibi 846 (28-33)

entidad promotora: Ayuntamiento de Ibi

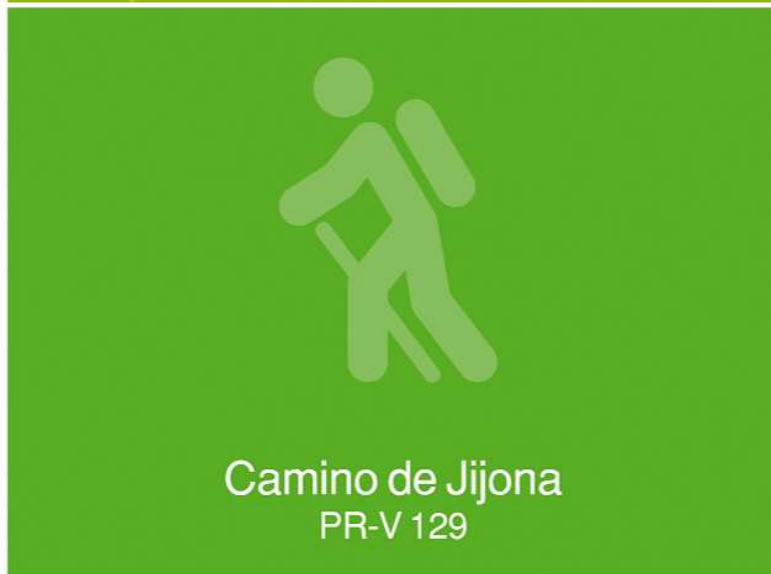


perfil del sendero



1. Ibi
2. Rambla de la Gabarrera / enlace PR-V 81
3. Enlace PR-V 82
4. Casas Foies Blanques
5. Rambla de la Gabarrera / enlace PR-V 81
6. Ibi

Información facilitada por el "cidam" (Centre d'Informació i Documentació Ambiental de la Comunitat Valenciana), por la Conselleria de Territori i Habitatge de la Generalitat Valenciana y por la FEMECCV (Federació d'Esports de Muntanya i Escalada de la CV).
En caso de emergencia o accidente en la montaña llamar al 112.



Camino de Jijona PR-V 129

itinerario:

Ibi - Via verde Sant Vicent del Raspeig / Alcoy - Rambla de la Gabarnera, enlace PRV 128 - Azagador del camino viejo de Jijona - Els Plans - Corral de Martí - Collado del Quarter, enlace con PRV 82, 83 - Cumbre Quarter (1.036 m).

zonas de acampada: Sant Pasqual (Ibi)

áreas recreativas: Els Molins (Ibi), Vivens (Jijona), Font Roja (Alcoy), Sant Antoni (Alcoy)

www.cma.gva.es/cidam/montes/sendaverde

lugares de interés:

El Menejador, cumbre de 1.356 m - Masías, arquitectura rural - Ermita de San Miguel - Ermita de San Pascual - Ibi, población - La Carrasqueta, cumbre de 1.205 m - Via verde, Sant Vicent del Raspeig / Alcoy - Parc Natural de la Font Roja - Via ferrata y zona de escalada en roca - Pozo de nieve.

comarca: L'Alcoià

recorrido: 3,4 km.

tiempo: 1h 30'

difficultad: media

cartografía: 1:50.000 Ibi 846 (28-33)

entidad promotora: C. Excursionista Colivenc



perfil del sendero



1. Ibi
2. Rambla de la Gabarnera / enlace PR-V 128
3. Els Plans
4. Collado del Quarter / enlace PR-V 129
5. Cumbre del Quarter

Información facilitada por el "cidam" (Centre d'Informació i Documentació Ambiental de la Comunitat Valenciana), por la Conselleria de Territori i Habitatge de la Generalitat Valenciana y por la FEMECCV (Federació d'Esports de Muntanya i Escalada de la CV).
En caso de emergencia o accidente en la montaña llamar al 112.



Camino del Carrascar PR-V 128



Camino del Carrascar PR-V 128

itinerario:

Ibi, via verde, Sant Vicent del Raspeig / Alcoy - Rambla de la Gabarera, enlace PRV 82, 83, 129 - Mas del Carrascar d' Anselmo, enlace con PRV 82 - Enlace con PRV 82 - Font del Carrascar - Refugi Esbarzerets.

refugios: Esbarzerets (Ibi)

zonas de acampada: Sant Pasqual (Ibi)

áreas recreativas: Els Molins (Ibi), Font Roja (Alcoy), Sant Antoni (Alcoy)

www.cma.gva.es/cidam/montes/sendaverde

lugares de interés:

El Menejador, cumbre de 1.356 m - Masias, arquitectura rural - Ermita de San Miguel - Ermita de San Pasqual - Ibi, población - La Carrasqueta, cumbre de 1.205 m - Via verde, Sant Vicent del Raspeig / Alcoy - Parc Natural de la Font Roja - Via ferrata y zona de escalada en roca - Pozo de nieve.

comarca: L'Alcoià

recorrido: 7,5 km.

tiempo: 2h 30'

dificultad: baja

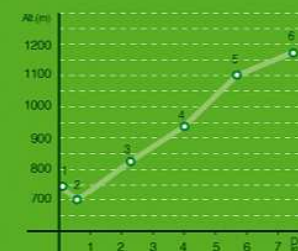
cartografía:

1:50.000 Ibi 846 (28-33), Villajoyosa 847 (29-33)

entidad promotora: C. Excursionista Colivenc



perfil del sendero



1. Ibi, via verde Sant Vicent del Raspeig - Alcoy
2. Rambla de la Gabarera / enlace PR-V 82, 83, 129
3. Mas del Carrascar d' Anselmo / enlace PR-V 82
4. Enlace con PR-V 82
5. Font del Carrascar
6. Refugi Esbarzerets

Información facilitada por el "cidam" (Centre d'Informació i Documentació Ambiental de la Comunitat Valenciana), por la Conselleria de Territori i Habitatge de la Generalitat Valenciana y por la FEMEVCV (Federació d'Esports de Muntanya i Escalada de la CV).

En caso de emergencia o accidente en la montaña llamar al 112.



Camí dels Geladors PR-V 127



Camí dels Geladors PR-V 127

itinerario:

Ibi - Camino del lavadero - Moli de paper - Moli de farina - Área recreativa Els Molins - Fuente de Santa María, enlace PRV 81 - Mas de Foidaderetes - Mas Foidaderes, barranc de les Raboses - Mas del Canyo, enlace con PRV 26, 31 - Barranc - Área de acampada de San Pascual - Enlace con PRV 81 - Ibi, via verde, Sant Vicent del Raspeig - Alcoy.

zonas de acampada: Sant Pasqual (Ibi)

áreas recreativas: Els Molins (Ibi), Font Roja (Alcoy), Sant Antoni (Alcoy)

www.cma.gva.es/cidam/montes/sendaverde

lugares de interés:

Cavas o neveros de nieve - El Menejador, cumbre de 1.356 m - Masías, arquitectura rural - Ermita de San Miguel - Ermita de San Pascual - Ibi, población - Quarter, cumbre de 1.036 m - Via verde, Sant Vicent del Raspeig / Alcoy - Parque Natural de la Font Roja - Molinos hidráulicos.

comarca: L'Alcoià
recorrido: 13,7 km.

tiempo: 4h 30'

dificultad: media

cartografía: 1:50.000 Ibi 846 (28-33)

entidad promotora: Ayuntamiento de Ibi



perfil del sendero



- | | |
|---|---|
| 1. Ibi | 5. Mas del Canyo / enlace con PR-V 26, 81 |
| 2. Barranco de los Molinos | 6. Área de acampada de San Pascual |
| 3. Fuente de Santa María / enlace PR-V 81 | 7. Enlace PR-V 81 |
| 4. Mas de Foidaderetes | 8. Ibi |

Información facilitada por el "cidam" (Centre d'Informació i Documentació Ambiental de la Comunitat Valenciana), por la Conselleria de Territori i Habitatge de la Generalitat Valenciana y por la FEMECCV (Federación d'Esports de Muntanya i Escalada de la CV).
En caso de emergencia o accidente en la montaña llamar al 112.



Ibi - Penya Migjorn - Tibi - Ibi
PR-V 83

Ibi - Penya Migjorn - Tibi - Ibi

PR-V 83

itinerario:

Ibi - Via verde Sant Vicent del Raspeig / Alcoy - Rambla de la Gabarnera, enlace PRV 128 - Azagador del camino viejo de Jijona - Els Plans - Corral del Martí - Collado del Quarter, enlace con PRV 129 - Enlace con PRV 112* - Área recreativa de Vivens - Alto de la Martina, enlace con PRV 82 - Enlace con PRV 112* - Cabeçó Redó - Collado del Clot - Penya Migjorn, enlace con PRV 212* - Collado del Clot - Font dels Xorros, Tibi, enlace con PRV 84* - Carretera CV 221 - Ibi.

zonas de acampada: Casa Tàpena (Onil), Sant Pasqual (Ibi)
áreas recreativas: Ermita de Santa Ana (Onil), Els Molins (Ibi), Vivens (Jijona)

www.cma.gva.es/cidam/montes/sendaverde

lugares de interés:

Ermita de San Pascual (Ibi) - Ermita de San Miguel (Ibi) - Poblaciones de Ibi y Tibi - Via verde Sant Vicent del Raspeig / Alcoy - Castillo y pantano de Tibi - Cumbres de la Penya Migjorn (1.226 m) y del Quarter (1.036 m) - Zonas de escalada en roca - Via ferrata: barranc de les Raboses.

comarca: L'Alcoià

recorrido: 27,7 km.

tiempo: 7h

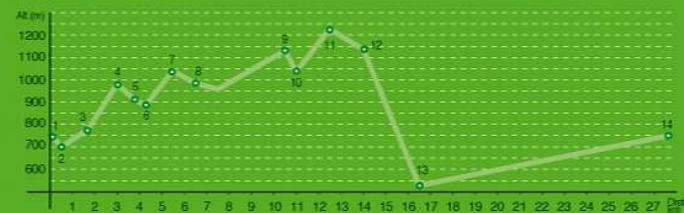
dificultad: media

cartografía: 1:50.000 Ibi 846 (28-33)

entidad promotora: C. Excursionista Colivenc



perfil del sendero



- | | |
|--|--|
| 1. Ibi | 7. Alto de la Martina / enlace con PR-V 82 |
| 2. Rambla de la Gabarnera / enlace PR-V 128 | 8. Enlace con PR-V 112* |
| 3. Els Plans | 9. Cabeçó Redó |
| 4. Collado del Quarter / enlace con PR-V 129 | 10. Collado del Clot |
| 5. Enlace con PR-V 112* | 11. Font dels Xorros, Tibi / enlace PR-V 84* |
| 6. Enlace con PR-V 112* | 12. Ibi |

Información facilitada por el "cidam" (Centre d'Informació i Documentació Ambiental de la Comunitat Valenciana), por la Conselleria de Territori i Habitatge de la Generalitat Valenciana y por la FEMECCV (Federación d'Esports de Muntanya i Escalada de la CV).
En caso de emergencia o accidente en la montaña llamar al 112.

* PRV 112 Jijona - Vivens - Jijona.

* PRV 212 Jijona - Penya Migjorn - Jijona.

* PRV 84 Tibi - El Maigro - Les Planisses.



Ibi - Alto de la Martina - Ibi PR-V 82

itinerario:

Ibi, vía verde Sant Vicent del Raspeig / Alcoy - Rambla de la Gabarnera, enlace PRV 81, 170 - Mas del Carrascar d'Anselmo, enlace PRV 128 - Enlace con PRV 128 - Collado - Mas de l'Alcait - Enlace con PRV 112* - Enlace con PRV 112*, área recreativa de Vivens - Alto de la Martina, enlace PRV 83 - Enlace con PRV 112* - Enlace con PRV 112* - Collado del Quarter, enlace con PRV 129 - Camino viejo de Jijona - Corral de Martí - Els Plans - Rambla de la Gabarnera, enlace con PRV 128 - Ibi, vía verde Sant Vicent del Raspeig / Alcoy.

zonas de acampada: Sant Pasqual (Ibi)

áreas recreativas: Els Molins (Ibi), Vivens (Jijona), Font Roja (Alcoy), Sant Antoni (Alcoy)

www.cma.gva.es/cidam/montes/sendaverde

lugares de interés:

Menejador, cumbre de 1.356 m - Masías, arquitectura rural - Ermita de San Miguel y de San Pascual - Ibi, población - Quarter, cumbre de 1.036 m - Vía verde, Sant Vicent del Raspeig / Alcoy - Parque Natural de la Font Roja - Molinos hidráulicos.

comarca: L'Alcoià

recorrido: 13,6 km.

tiempo: 5h 30'

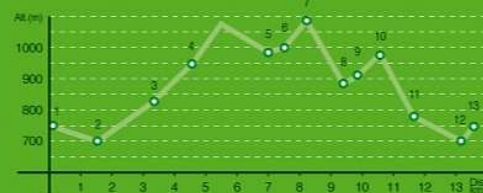
dificultad: media

cartografía: 1:50.000 Ibi 846 (28-33)

entidad promotora: C. Excursionista Colivenc



perfil del sendero



- | | |
|---|---|
| 1. Ibi, vía verde Sant Vicent del Raspeig / Alcoy | 8. Enlace PR-V 112* |
| 2. Rambla de la Gabarnera / enlace PR-V 81, 170 | 9. Enlace PR-V 112* |
| 3. Mas del Carrascar d'Anselmo / enlace PR-V 128 | 10. Collado del Quarter / enlace PR-V 129 |
| 4. Enlace PR-V 128 | 11. Els Plans |
| 5. Enlace PR-V 112* | 12. Rambla de la Gabarnera / enlace PR-V 128 |
| 6. Enlace PR-V 112* | 13. Ibi, vía verde, Sant Vicent del Raspeig / Alcoy |
| 7. Alto de la Martina / enlace PR-V 83 | |

Información facilitada por el "cidam" (Centre d'Informació i Documentació Ambiental de la Comunitat Valenciana), por la Conselleria de Territori i Habitatge de la Generalitat Valenciana y por la FEMECV (Federació d'Esports de Muntanya i Escalada de la CV).
En caso de emergencia o accidente en la montaña llamar al 112.

* PRV 112 Jijona - Vivens - Jijona



Vuelta a la hoya por el Menejador PR-V 81



Vuelta a la hoya por el Menejador PR-V 81

itinerario:

Ibi - Camino del lavadero - Moli de paper - Moli de farina - área recreativa Els Molins - Fuente de Santa María, enlace con PRV 127 - Venteta dels Cuernos, enlace con GR 7 y PRV 160* - Pozo del Barber - Mas de Tetuan o Serrallo, enlace con GR 7 y PRV 26, 160* - Cava Coloma o pozo del Carrascar - Enlace con PRV 26, 160* - Pozo de agua - Pozo de la Noguera - Barranc de les Raboses - Cava Simarro - Cava del Canyo - Mas del Canyo, enlace PRV 26, 127 - Barranc - Área de acampada de S. Pasqual - Enlace con PRV 127 - Rambla de la Gabarnera, enlace PRV 170 - Ibi, via verde, Sant Vicent del Raspeig / Alcoy.

zonas de acampada: Sant Pasqual (Ibi)

áreas recreativas: Els Molins (Ibi), Font Roja (Alcoy), Sant Antoni (Alcoy)

www.cma.gva.es/cidam/montes/sendaverde

lugares de interés:

Cavas o neveros de nieve - Menejador, cumbre de 1.356 m y el Quarter, de 1.036 m - Masías, arquitectura rural - Ermita de San Miguel - Ermita de San Pascual - Ibi, población - Via Verde, Sant Vicent del Raspeig / Alcoy - Parque Natural de la Font Roja.

comarca: L'Alcoià

recorrido: 18 km.

tiempo: 5h 30'

dificultad: media

cartografía: 1:50.000 Ibi 846 (28-33)

entidad promotora: C. Excursionista Colivenc

perfil del sendero



- | | |
|--|---|
| 1. Ibi | 8. Barranc de les Raboses |
| 2. Barranc dels Molins | 9. Mas del Canyo / enlace PR-V 26, 127 |
| 3. Fuente de Santa María / enlace PR-V 127 | 10. Área de acampada de San Pascual |
| 4. Venteta dels Cuernos / enlace GR 7, PR-V 160* | 11. Enlace con PR-V 127 |
| 5. Pozo del Barber | 12. Rambla de la Gabarnera / enlace PR-V 170 |
| 6. Mas de Tetuan / enlace GR 7, PR-V 26, 160* | 13. Rambla de la Gabarnera / enlace PR-V 170 |
| 7. Enlace con PR-V 26, 160* | 14. Ibi, via verde, S. Vicent del Raspeig / Alcoy |

Información facilitada por el "bidam" (Centre d'Informació i Documentació Ambiental de la Comunitat Valenciana), por la Conselleria de Territori i Habitatge de la Generalitat Valenciana y por la FEMECV (Federació d'Esports de Muntanya i Escalada de la CV).

En caso de emergencia o accidente en la montaña llamar al 112.

* PRV 160 Casa Tàpene- Mas de Prats (Onil).





Ibi - Serra del Menejador - Ibi
PR-V 26



Ibi - Serra del Menejador - Ibi PR-V 26

itinerario:

Ibi - Mas Foidaderetes, enlace con PRV 127 - Mas de Tetuan o Serrallo, enlace con GR 7 y PRV 81, 160* - Cava Coloma o pozo del Carrascar - Cruzo del mismo sendero - Menejador, enlace con PRV 160* - Cruzo del mismo sendero - Pozo de agua - Pozo de la Noguera - Barranc de les Raboses - Cava Simarro - Cava del Canyo - Mas del Canyo, enlace PRV 81, 127 - Ibi.

zonas de acampada: Sant Pasqual (Ibi)

áreas recreativas: Els Molins (Ibi), Font Roja (Alcoy), Sant Antoni (Alcoy)

www.cma.gva.es/cidam/montes/sendaverde

lugares de interés:

Casas o neveros de nieve - Menejador, cumbre de 1.356 m - Masías, arquitectura rural - Ermita de San Miguel - Ermita de San Pascual - Ibi, población - Quarter, cumbre de 1.036 m - Via Verde, Sant Vicent del Raspeig / Alcoy - Parc Natural de la Font Roja.

comarca: L'Alcoià

recorrido: 11,5 km.

tiempo: 3h 30'

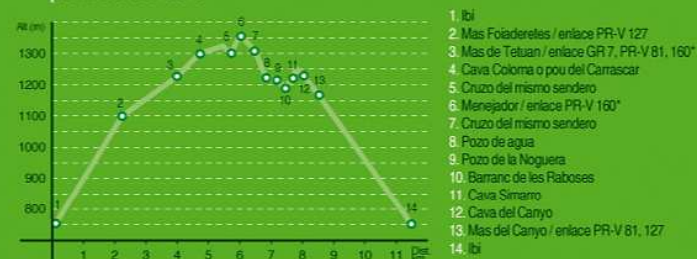
dificultad: baja

cartografía: 1:50.000 Ibi 846 (28-33)

entidad promotora: Diputació de Alicante



perfil del sendero



Información facilitada por el "cidam" (Centre d'Informació i Documentació Ambiental de la Comunitat Valenciana), por la Conselleria de Territori i Habitatge de la Generalitat Valenciana y por la FEMECV (Federació d'Esportistes de Muntanya i Escalada de la CV).
En caso de emergencia o accidente en la montaña llamar al 112.

* PRV 160 Casa Tàpema - Mas de Prats (Onil).



PR's - Ibi
Senderos de pequeño recorrido



Ajuntament d'Ibi

